










-  HRANICE ŘEŠENÉHO ÚZEMÍ
-  URBANIZOVANÉ ÚZEMÍ ŘEŠENÉ OBCE
-  OBEC S ROZŠÍŘENOU PŮSOBNOSTÍ (OBEC III)
-  HRANICE KRAJE
-  PŘ.PARK SVRATECKÁ HORNATINA
-  SILNICE I. TŘÍDY
-  SILNICE II. TŘÍDY
-  ŽELEZNICE
-  CYKLOTRASA
-  TURISTICKÉ TRASY
-  REGIONÁLNÍ BIOCENTRUM
-  LOKÁLNÍ BIOCENTRUM
-  NADREGIONÁLNÍ BIODORIDOR
-  REGIONÁLNÍ BIODORIDOR
-  RR TRASA
-  RRs TRASA SMĚR VOJENSKÉ SPRÁVY
-  EL. VEDENÍ WN
-  BRNĚNSKÝ OBLASTNÍ VODOVOD
-  VTL PLYNOVOD
-  REG. STANICE VTL/STL
-  MATEŘSKÁ ŠKOLA
-  ZÁKLADNÍ ŠKOLA 1–9
-  SÍDLO LÉKAŘSKÉ PÉČE
-  SÍDLO NEMOCNICE
-  SÍDLO POŠTY
-  KOSTEL, SÍDLO FARNOSTI
-  HŘBITOV
-  SÍDLO STAVEBNÍHO ÚŘÁDU
-  SÍDLO FINANČNÍHO ÚŘÁDU
-  SÍDLO KATASTRÁLNÍHO ÚŘÁDU
-  SÍDLO ÚŘADU PRÁCE
-  LOKALITA PRO AKUMULACI POVRCHOVÝCH VOD



Podpořeno dotací z rozpočtu Jihomoravského kraje.

## ÚZEMNÍ PLÁN TIŠNOVSKÁ NOVÁ VES - ODŮVODNĚNÍ

ZPRACOVATEL : ING. ARCH. JAN PSOTA, STUDIO P, NÁDRAŽNÍ 52, 59101 ŽDĚR NAD SÁZ. IČ: 10116435  
 ZPRACOVATELSKÝ KOLEKTIV : ING. ARCH. JAN PSOTA, ING. MARIE PSOTOVÁ, PAVEL ONDRÁČEK,  
 ING. JIŘÍ HAVEL, MGR. JANA POPELOVÁ  
 POŘIZOVATEL : MĚSTSKÝ ÚŘAD TIŠNOV, ODBOR ÚZEMNÍHO PLÁNOVÁNÍ, NÁM. MÍRU 346, 666 19 TIŠNOV  
 ZAKÁZKOVÉ ČÍSLO : B/IV/11 MĚŘÍTKO : 1: 50000 DATUM : ČERVEN 2015

ŠIRŠÍ VZTAHY

VÝKRES ČÍSLO : 02